587
582

Unesco-Welterbe
Oberes Mittelrheintal



1 Burg Lahneck

2 Salhof mit Hexenturm und Stadthalle

3 Altes Rathaus



4 Schloss Martinsburg

5 Allerheiligenberg-Kapelle

6 Historisches Wirtshaus an der Lahn

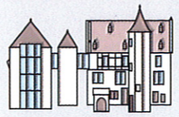

7 Nassau-Sporkenburger Hof

8 Johanniskirche

Stadtplan Lahnstein

Tourist-Information Lahnstein
Salhofplatz 3
D-56112 Lahnstein
Tel 0 26 21 914 171
Fax 0 26 21 914 129

Mail touristinfo@lahnstein.de
Info www.lahnstein.de

Straßenverzeichnis Lahnstein

Adolf-Kolping-Ufer / B 6
Adolfstr. / C 6
Ahler Kopf / I 5
Ahlerhof / H 4
Ahlerweg / I 4
Allerheiligenberg / D 4
Allerheiligenbergstr. / C 3
Alter Bergweg / D/E 5
Am Allerheiligenberg / D 3
Am Burgweg / D 5
Am Eckwald / D 2
Am Fischteich / E 5/6
Am Hafen / B 5
Am Kurpark / G 6
Am Lichterkopf / D 2
Am Schillerpark / C 5
Am Sonnenhang / C 1
Am Tennispark / G 6
Am Weißen Berg / I 3
Amselweg / D 6
An der grünen Bank / C 2
Annastr. / B 3
Auf Ahl / H 4/5
Auf Brühl / C 5
Auf dem Berg / C 2
Auf der Braunshöll / H 6
Auf der Oberen Au / E 8
Auf'm Charweg / D 5
Auf'm Kissel / C 3

Bahnhofstr. / B 3
Becherhöllstr. / B/C 2
Beilsgasse / C 6
Bergstr. / C 4
Birkenweg / D 7
Bischof-Ferdinand-Dierichs-Str. / D/E 8
Blankenberg / C 6
Blücherstr. / A 3
Blumenpfad / D 6
Bodewigstr. / B 5
Braubacher Str. / C 7
Breslauer Str. / F 3
Brückenstr. / B 4/5
Brunnenstr. / C 6
Buchenweg / D 7
Burg Lahneck / C 5
Bürgermeister-Müller-Str. / C 6
Burgstr. / C 6

Carl-Sturm-Str. / C 5
Casinostr. / B 5
Christian-Sebastian-Schmidt-Str. / B 1/2

Dammstr. / C 4
Didierstr. / A 2
Douglasienweg / H 5
Dr.-Bachenheimer-Str. / C 3
Dr.-Max-Otto-Bruker-Str. / H 6
Dr.-Michel-Str. / B/C 3
Dr.-Walter-Lessing-Str. / E 8
Dr.-Weber-Str. / C 6
Drosselweg / C 1

Eichhornweg / E 6
Emser Landstr. / D 4
Emser Str. / C 4
Ernst-Dänzer-Str. / B 1
Erzbachstr. / I 4
Eulenhorst / E 6
Europaplatz / D 7

Fahrgasse / C 4
Fährweg / B 4
Falknersteig / D 5
Fichtenweg / D 7
Fingerhutsgasse / C 6
Finkenweg / C 2
Frankenstr. / B 5
Freiherr-vom-Stein-Str. / B 2
Freiherr-von-Ketteler-Str. / E 8
Friedensstr./ B 3
Friedrichssegener Str. / G 4
Friedrich-Ebert-Str. / B 3
Fritz-Erler-Str. / A 3
Früchter Str. / I 4
Frühmesserstr. / C 6

Gardegässchen / B 6
Gartenstr. / D 6
Gewannenweg / C 6
Gewerbegebiet Süd / E 9
Goethestr. / A 3
Grenbach / E 7
Gutenbergstr. / B 5
Gymnasialstr. / C 5

Hafendamm / A/B 5
Handerweg / C 6
Hans-Herrmann-Str. / E 3/4
Haus Jungfried / I 4
Heimatgasse / C 6
Heimbachgasse / C 4
Hermann-Doneth-Str. / D 7
Hermsdorfer Str. / C 1
Hinter Lahneck / F 4
Hintermauergasse / C 6
Hirschsprung / E 6
Hochstr. / C 6
Hohenrhein / D/E 4
Holzgasse / C 4
Horchheimer Höll / B 1
Horchheimer Str. / B 1
Hospitalgasse / C 4
Hubertusstr. / C 7
Hungergasse / B 1

Im Bauerntal / D 6
Im Didierpark / A 2
Im Drittel / B 3
Im Eichen / E 4
Im Flürchen / B 4
Im Harlos / D 6/7
Im Karstel / E 8
Im Lag / C/D 2
Im Machert / B 2
Im Mittelgesetz / B 1
Im Mückenberg / B 3
Im Nauling / B 4
Im Pardell / E 8
Im Park / B 1
Im Plenter / C 4
Im Rosenberg / D 6
Im Süßgrund / I 4
Im Vogelsang / D 3
Im Weierchen / B 2
Im Weiertal / E 8
In der Weilbach / D 7
Industriestr. / B 1

Jägerpfad / D 5
Johann-Baptist-Ludwig-Str. / B 4
Johannesstr. / B 4
Josef-Rätz-Str. / D 7
Josefsgasse / C 6

Kaisergasse / C 4
Kaiserplatz / C 6
Kapellenweg / D 6
Kastanienplatz / D 7
Kastanienstr. / D 7
Katharinenstr. / B 1
Ketteringstr. / D 7
Kirchstr. / C 6
Kleine Hohl / C 3
Klostergasse / C 4
Knappenweg / D 5
Koblenzer Str. / B 2
Kölner Str. / B 1/2
Konrad-Adenauer-Str. / D 7
Kuckucksweg / C 1

Lahneckstr. / C 5
Lahnstr. / B 4
Lahnsteiner Str. / C 2
Langgasse / B 4
Langwiesergasse / C 6
Lehnergasse / B 4
Lindenweg / C 6

Marienburger Str. / F 3
Marienstr. / B 2
Markstr. / B 3
Marktplatz / B 4
Martin-Luther-Str. / F 3
Martinsplatz / C 6
Martinstr. / C 6
Max-Schwarz-Str. / C 7
Meisenweg / C 1
Mittelstr. / C 6
Münchgasse / C 6

Neuer Burgerweg / D 3
Neugasse / C 4
Nordallee / C 5

Oberheckerweg / E 7
Oberer Charweg / D 5
Ostallee / C 5
Ostpreußenstr. / F 3
Otto-Wels-Str. / D 3

Pestalozzistr. / C 6
Pfarrer-Menges-Str. / B 4

Reuschstr. / C 6
Rheinblick / D 6
Rheinhöhenweg / F 6
Rheinpromenade / B 6
Rheinstr. / B 3
Rödergasse / C 6

Salhofplatz / B/C 5/6
Sandgasse / C 6
Sauergasse / B 4
Schiffergasse / B 6
Schillerstr. / B 3
Schnassgasse / C 6
Schulstr. / C 6
Schultheißengasse / C 6
Schwarzgasse / C 6
Sebastianusstr. / D 6
Sophiengasse / C 4
Stauffenbergstr. / C 6
Steinkauterweg / C 6
Stolzenfelsstr. / A 4
Südallee / C/D 6

Tannenweg / C 5
Taplinsweg / C 5
Taubhausstr. / C 3
Taunusblick / H 6
Theodor-Heuss-Str. / B 3
Theodor-Zais-Str. / C 1
Todtentalerweg / E 5
Turmplatz / C 6

Unterer Lagweg / D 2/3

Vencer Str. / D 7
Von-Eichendorff-Str. / B 3
Von-Kellenbach-Str. / A 1

Waldring / C/D 1
Walter-Schweter-Str. / D 5
Weißergasse / C 6
Westallee / B 5
Wilhelm-Schöder-Str. / D 7
Wilhelmstr. / C 5
Wolfsmühle / G 3

Zehnthofweg / E 5
Zollgasse / C 6
Zu den Thermen / G 5
Zum Helmestal / D 7
Zur Ruppertsklamm / C 4
Zur Schleuse / D 4

Stadthalle Lahnstein – am Salhofplatz (Parkplätze)

Bäder der Stadt Lahnstein:
Hallenbad – Blücherstraße (das Hallenbad ist während der Sommermonate geschlossen)
Freibad – Am Burgweg, nähe Burg Lahneck