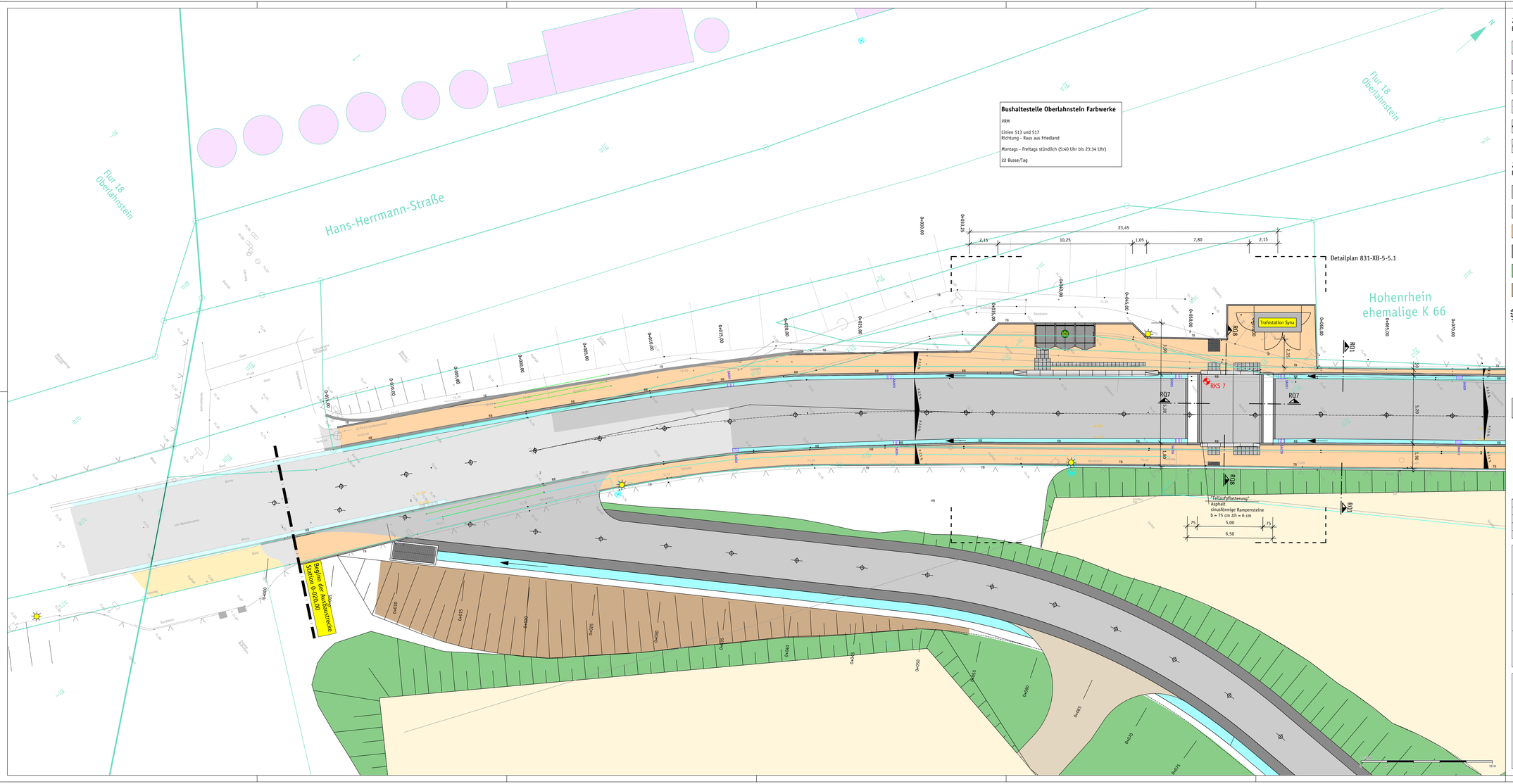

Zeichenerklärung
Bestand

- Kataster
- Bebauung
- örtliche Vermessung Stand: September 2022
- örtliche Vermessung Stand: November 2020 Vermessungsbüro Lothar Hartwig
- Grenze des räumlichen Geltungsbereichs des Bebauungsplan Nr. 5 "TODTENTHALERLOCH"
- Schutzplanke
- Zwangspunkt z. B. Hauseingang z. B. Einfahrt, Garagen
- Asphalt
- Pflaster
- Entwässerungsrinne
- RKS 1 Rammkernsondierung

Zeichenerklärung
Planung

- Fahrbahn Asphalt
- Deckensanierung
- Pflaster KANN Planolith Farbe: Granit
- Bankettbeton
- Auftrag
- Abtrag
- Pflanzbeet
- Fahrbahnachse
- Entwässerungsrinne
- HR TR RR Hoch-/ Tief-/ Rundbord
- Leuchtenstandort
- Rückbau Schutzplanke
- Schachtabdeckung

S t r a ß e

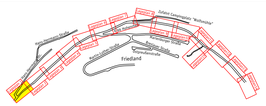

	Datum	Inhalt	Projektzeichner	Projektbearbeiter	Projektleiter
4					
3	10.03.2025	Anpassung Querungsstelle	M. Arens	A. Oster	D. Gastring
2	23.08.2023	Ergänzung Schachtdeckel	A. Lindlar	A. Oster	D. Gastring
1	18.07.2023	Ausführungsplanung	A. Lindlar	A. Oster	D. Gastring

Auftraggeber

Stadt Lahnstein
Kirchstraße 1
56112 Lahnstein

Projekt

Ausbau "Hohenrhein" in Oberlahnstein

Planbezeichnung

Lageplan 1
Hans-Herrmann-Str. - Hausnr. 5

Maßstab: 1 : 100

Plan-Nr.: 831-S-5-1.1b

G A S T R I N G | I N G E N I E U R E

Dipl.-Ing. (FH) Dirk Gastring

WASSER • ABWASSER • KLÄRANLAGEN • GEWÄSSER
STRASSEN • VERKEHR • INFRASTRUKTUR
INGENIEURBAUWERKE
UMWELT

Internet www.gastring-ingenieure.de
eMail info@gastring-ingenieure.de

Büro Bendorf
Industriedenkmal Concordiahütte
An der Gießerei 8
56170 Bendorf/Rhein
Telefon 0 26 22 / 88 61 - 0
Telefax 0 26 22 / 88 61 - 20

Büro Taunusstein
Schubertstraße 18
65232 Taunusstein-Wehen
Telefon 0 61 28 / 9 68 89 56
Telefax 0 61 28 / 9 68 89 58

Zeichenerklärung
Bestand

- Kataster
- Bebauung
- örtliche Vermessung Stand: September 2022
- örtliche Vermessung Stand: November 2020 Vermessungsbüro Lothar Hartwig
- Grenze des räumlichen Geltungsbereichs des Bebauungsplan Nr. 5 "TÖDTENTHALERLOCH"
- Schutzplanke
- Zwangspunkt z. B. Hauseingang z. B. Einfahrt, Garagen
- Asphalt
- Pflaster
- Entwässerungsrinne
- RKS 1 Rammkernsondierung

Zeichenerklärung
Planung

- Fahrbahn Asphalt
- Deckensanierung
- Pflaster KANN Planolith Farbe: Granit
- Bankettbeton
- Auftrag
- Abtrag
- Pflanzbeet
- Fahrbahnachse
- Entwässerungsrinne
- Hoch- / Tief- / Rundbord
- Leuchtenstandort
- Rückbau Schutzplanke
- Schachtabdeckung

S t r a ß e

	Datum	Inhalt	Projektzeichner	Projektbearbeiter	Projektleiter
4	10.03.2025	Anpassung Straßenabläufe	M. Arens	A. Oster	D. Gastring
3	01.08.2024	Planrahmen erweitert	Z. Kam	A. Oster	D. Gastring
2	21.08.2023	Ergänzung Schachtdeckel	A. Lindlar	A. Oster	D. Gastring
1	18.07.2023	Ausführungsplanung	A. Lindlar	A. Oster	D. Gastring

Auftraggeber

Stadt Lahnstein
Kirchstraße 1
56112 Lahnstein

Projekt

Ausbau "Hohenrhein" in Oberlahnstein

Planbezeichnung

Lageplan 2
Hausnr. 5 - Hausnr. 17

Maßstab: 1 : 100

Plan-Nr.: 831-S-5-1.2d

G A S T R I N G | I N G E N I E U R E

Dipl.-Ing. (FH) Dirk Gastring

WASSER • ABWASSER • KLÄRANLAGEN • GEWÄSSER
STRASSEN • VERKEHR • INFRASTRUKTUR
INGENIEURBAUWERKE
UMWELT

Internet www.gastring-Ingenieure.de
eMail info@gastring-Ingenieure.de

Büro Bendorf
Industriedenkmal Concordiahütte
An der Gießerei 8
56170 Bendorf/Rhein

Telefon 0 26 22 / 88 61 - 0
Telefax 0 26 22 / 88 61 - 20

Büro Taunusstein
Schubertstraße 18
65232 Taunusstein-Wehen

Telefon 0 61 28 / 9 68 89 56
Telefax 0 61 28 / 9 68 89 58

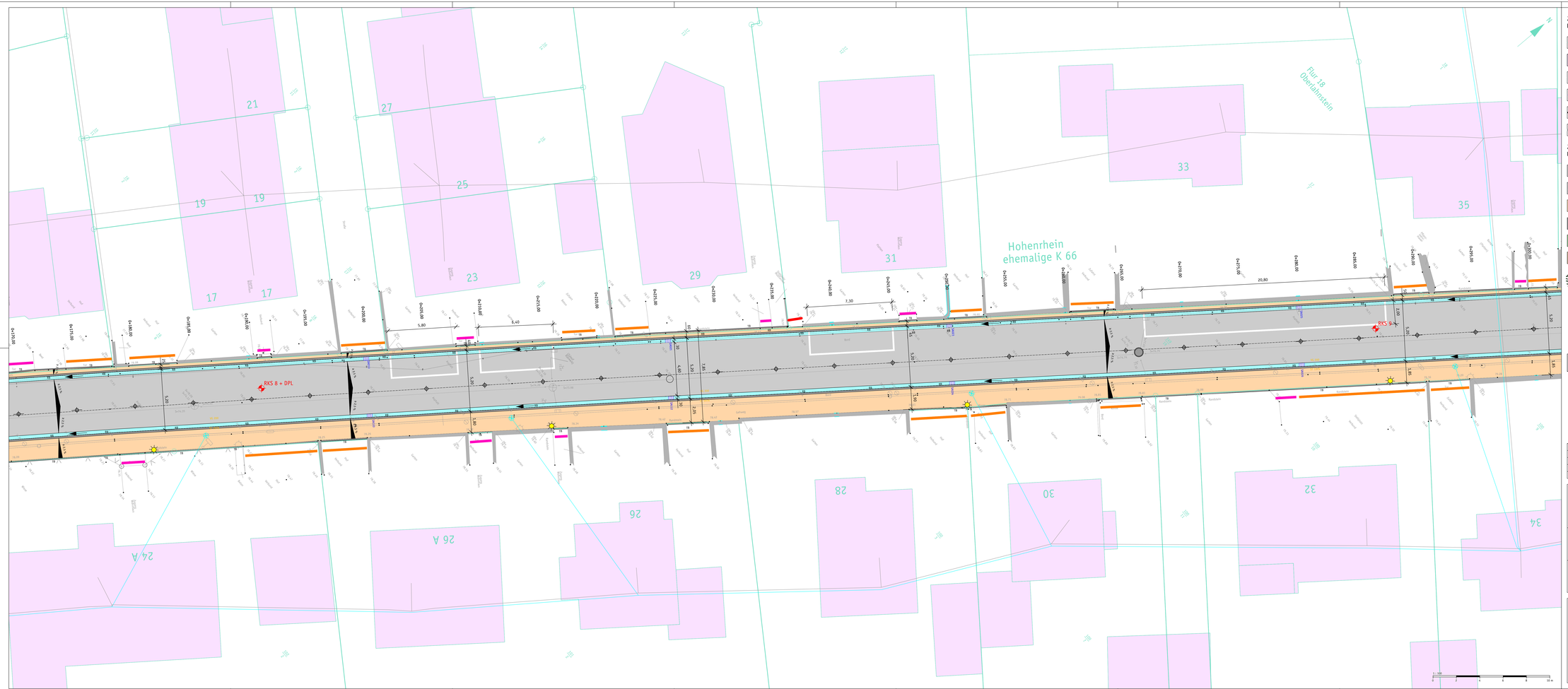

Zeichenerklärung
Bestand

- Kataster
- Bebauung
- örtliche Vermessung Stand: September 2022
- örtliche Vermessung Stand: November 2020 Vermessungsbüro Lothar Hartwig
- Grenze des räumlichen Geltungsbereichs des Bebauungsplan Nr. 5 "TODTENTHALERLOCH"
- Schutzplanke
- Zwangspunkt z. B. Hauseingang z. B. Einfahrt, Garagen
- Asphalt
- Pflaster
- Entwässerungsrinne
- RKS 1 Rammkernsondierung

Zeichenerklärung
Planung

- Fahrbahn Asphalt
- Deckensanierung
- Pflaster KANN Planolith Farbe: Granit
- Bankettbeton
- Auftrag
- Abtrag
- Pflanzbeet
- Fahrbahnachse
- Entwässerungsrinne
- Hoch-/ Tief-/ Rundbord
- Leuchtenstandort
- Rückbau Schutzplanke
- Schachtabdeckung

S t r a ß e

Oberlahnstein - Bad Ems
Friedhof
Friedhof
Friedhof

Zeichenerklärung
Bestand

- Kataster
- Bebauung
- örtliche Vermessung Stand: September 2022
- örtliche Vermessung Stand: November 2020 Vermessungsbüro Lothar Hartwig
- Grenze des räumlichen Geltungsbereichs des Bebauungsplan Nr. 5 "TOOTENTHALERLOCH"
- Schutzplanke
- Zwangspunkt z. B. Hauseingang z. B. Einfahrt, Garagen
- Asphalt
- Pflaster
- Entwässerungsrinne
- RKS 1 Rammkernsondierung

Planung

- Fahrbahn Asphalt
- Deckensanierung
- Pflaster KANN Planolith Farbe: Granit
- Bankettbeton
- Auftrag
- Abtrag
- Pflanzbeet
- Fahrbahnachse
- Entwässerungsrinne
- Hoch- / Tief- / Rundbord
- Leuchtenstandort
- Rückbau Schutzplanke
- Schachtabdeckung

S t r a ß e

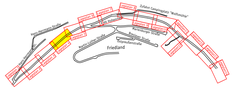
Oberlahnstein
Friedhof
Friedhof
Friedhof

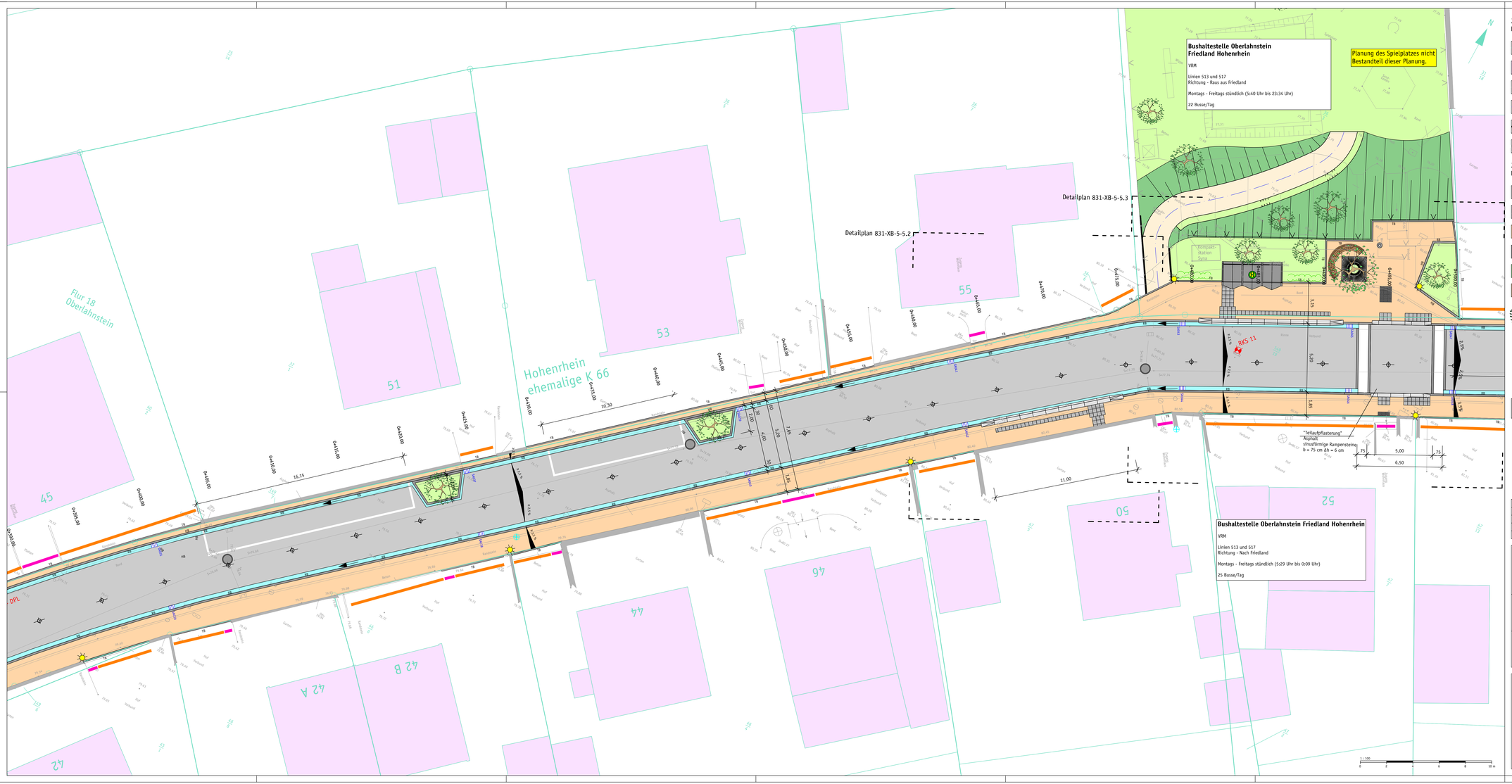

Zeichenerklärung
Bestand

- Kataster
- Bebauung
- örtliche Vermessung Stand: September 2022
- örtliche Vermessung Stand: November 2020 Vermessungsbüro Lothar Hartwig
- Grenze des räumlichen Geltungsbereichs des Bebauungsplan Nr. 5 "TODTENTHALERLOCH"
- Schutzplanke
- Zwangspunkt z. B. Hauseingang z. B. Einfahrt, Garagen
- Asphalt
- Pflaster
- Entwässerungsrinne
- RKS 1 Rammkernsondierung

Zeichenerklärung
Planung

- Fahrbahn Asphalt
- Deckensanierung
- Pflaster KANN Planolith Farbe: Granit
- Bankettbeton
- Auftrag
- Abtrag
- Pflanzbeet
- Fahrbahnachse
- Entwässerungsrinne
- Hoch-/ Tief-/ Rundbord
- Leuchtenstandort
- Rückbau Schutzplanke
- Schachtabdeckung

S t r a ß e

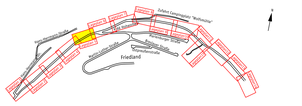

	Datum	Inhalt	Projektzeichner	Projektbearbeiter	Projektleiter
4					
3	10.03.2025	Anpassung Straßenabläufe	M. Arens	A. Oster	D. Gastring
2	23.08.2023	Ergänzung Schachtdeckel	A. Lindlar	A. Oster	D. Gastring
1	18.07.2023	Ausführungsplanung	A. Lindlar	A. Oster	D. Gastring

Auftraggeber

Stadt Lahnstein
Kirchstraße 1
56112 Lahnstein

Projekt

Ausbau "Hohenrhein" in Oberlahnstein

Planbezeichnung

Lageplan 5
Hausnr. 45 - Hausnr. 52

Maßstab: 1 : 100

Plan-Nr.: 831-S-5-1.5b

G A S T R I N G | I N G E N I E U R E

Dipl.-Ing. (FH) Dirk Gastring

WASSER • ABWASSER • KLÄRANLAGEN • GEWÄSSER
STRASSEN • VERKEHR • INFRASTRUKTUR
INGENIEURBAUWERKE
UMWELT

Internet www.gastring-ingenieure.de
eMail info@gastring-ingenieure.de

Büro Bendorf
Industriedenkmal Concordiahütte
An der Gießerei 8
56170 Bendorf/Rhein
Telefon 0 26 22 / 88 61 - 0
Telefax 0 26 22 / 88 61 - 20

Büro Taunusstein
Schubertstraße 18
65232 Taunusstein-Wehen
Telefon 0 61 28 / 9 68 89 56
Telefax 0 61 28 / 9 68 89 58

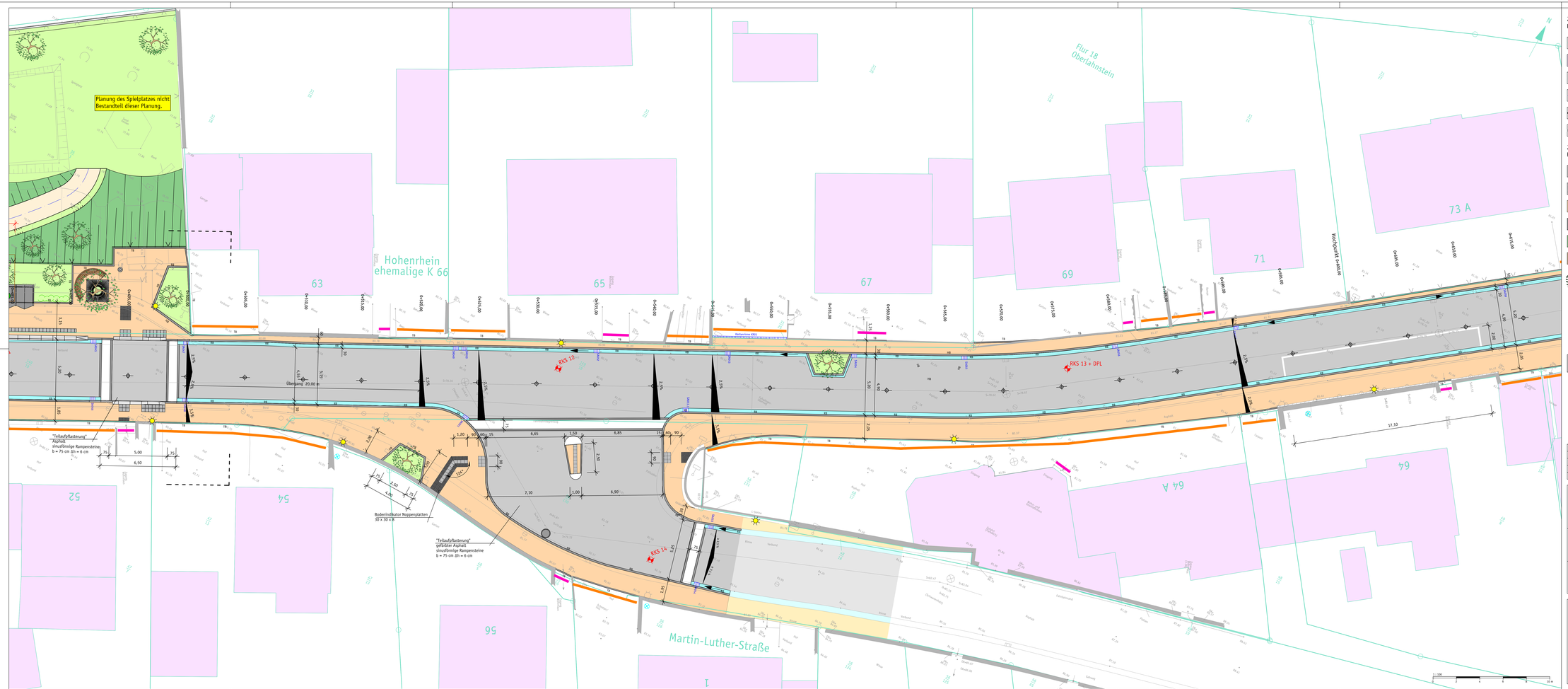

Zeichenerklärung
Bestand

- Kataster
- Bebauung
- örtliche Vermessung Stand: September 2022
- örtliche Vermessung Stand: November 2020 Vermessungsbüro Lothar Hartwig
- Grenze des räumlichen Geltungsbereichs des Bebauungsplan Nr. 5 "TÖDTENTHALERLOCH"
- Schutzplanke
- Zwangspunkt z. B. Hauseingang z. B. Einfahrt, Garagen
- Asphalt
- Pflaster
- Entwässerungsrinne
- RKS 1 Rammkernsondierung

Zeichenerklärung
Planung

- Fahrbahn Asphalt
- Deckensanierung
- Pflaster KANN Planolith Farbe: Granit
- Bankettbeton
- Auftrag
- Abtrag
- Pflanzbeet
- Fahrbahnachse
- Entwässerungsrinne
- 40 15 65 Hoch-/ Tief-/ Rundbord
- Leuchtenstandort
- Rückbau Schutzplanke
- Schachtabdeckung

S t r a ß e

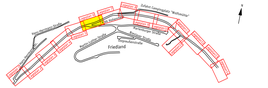

	Datum	Inhalt	Projektleiter/Ingr	Projektbearbeiter	Projektleiter
4	10.03.2025	Anpassung Straßenabläufe	M. Arens	A. Oster	D. Gastring
3	20.02.2025	Bodenindikatoren angepasst	A. Lindlar	A. Oster	D. Gastring
2	24.10.2024	Deckenhöhen/Straßenabläufe angepasst	A. Lindlar	A. Oster	D. Gastring
1	18.07.2023	Ausführungsplanung	A. Lindlar	A. Oster	D. Gastring

Auftraggeber

Stadt Lahnstein
Kirchstraße 1
56112 Lahnstein

Projekt

Ausbau "Hohenrhein" in Oberlahnstein

Planbezeichnung

Lageplan 6
Hausnr. 63 - Hausnr. 73 A

Maßstab: 1 : 100

Plan-Nr.: 831-S-5-1.6e

G A S T R I N G | I N G E N I E U R E

Dipl.-Ing. (FH) Dirk Gastring

WASSER • ABWASSER • KLÄRANLAGEN • GEWÄSSER
STRASSEN • VERKEHR • INFRASTRUKTOR
INGENIEURBAUWERKE
UMWELT

Internet www.gastring-ingenieure.de
eMail info@gastring-ingenieure.de

Büro Bendorf
Industriedenkmal Concordiahütte
An der Gießerei 8
56170 Bendorf/Rhein
Telefon 0 26 22 / 88 61 - 0
Telefax 0 26 22 / 88 61 - 20

Büro Taunusstein
Schubertstraße 18
65232 Taunusstein-Wehen
Telefon 0 61 28 / 9 68 89 56
Telefax 0 61 28 / 9 68 89 58